



Alcaldía Mayor de  
Cartagena de Indias



# PLAN DE DESARROLLO 2024 - 2027

## CARTAGENA, CIUDAD DE DERECHOS



Cartagena de Indias D. T y C.

Mayo. 2024







Alcaldía Mayor de  
Cartagena de Indias



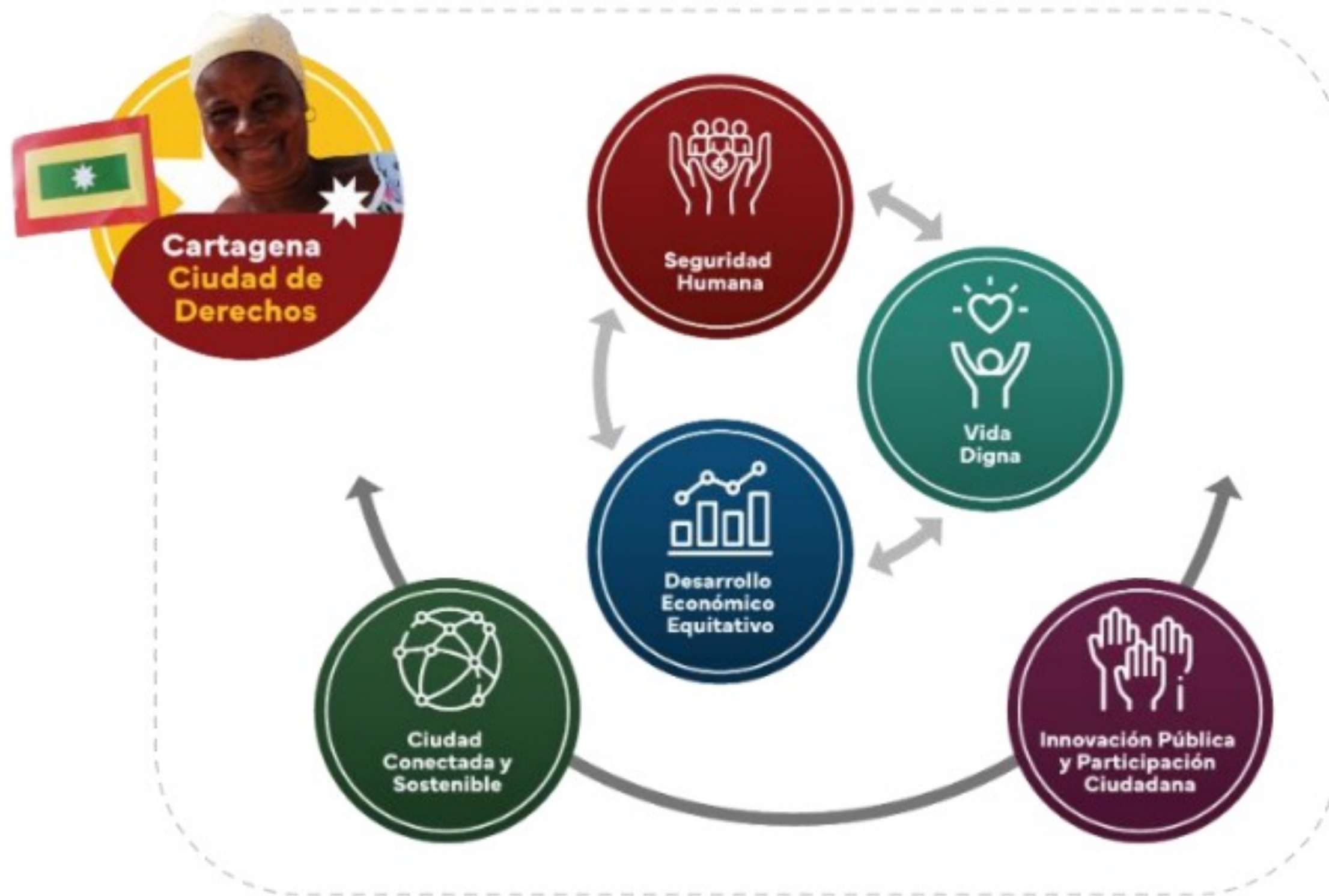
# Unidad Municipal de Asistencia Técnica UMATA

**Adolfo Pérez Fonseca**





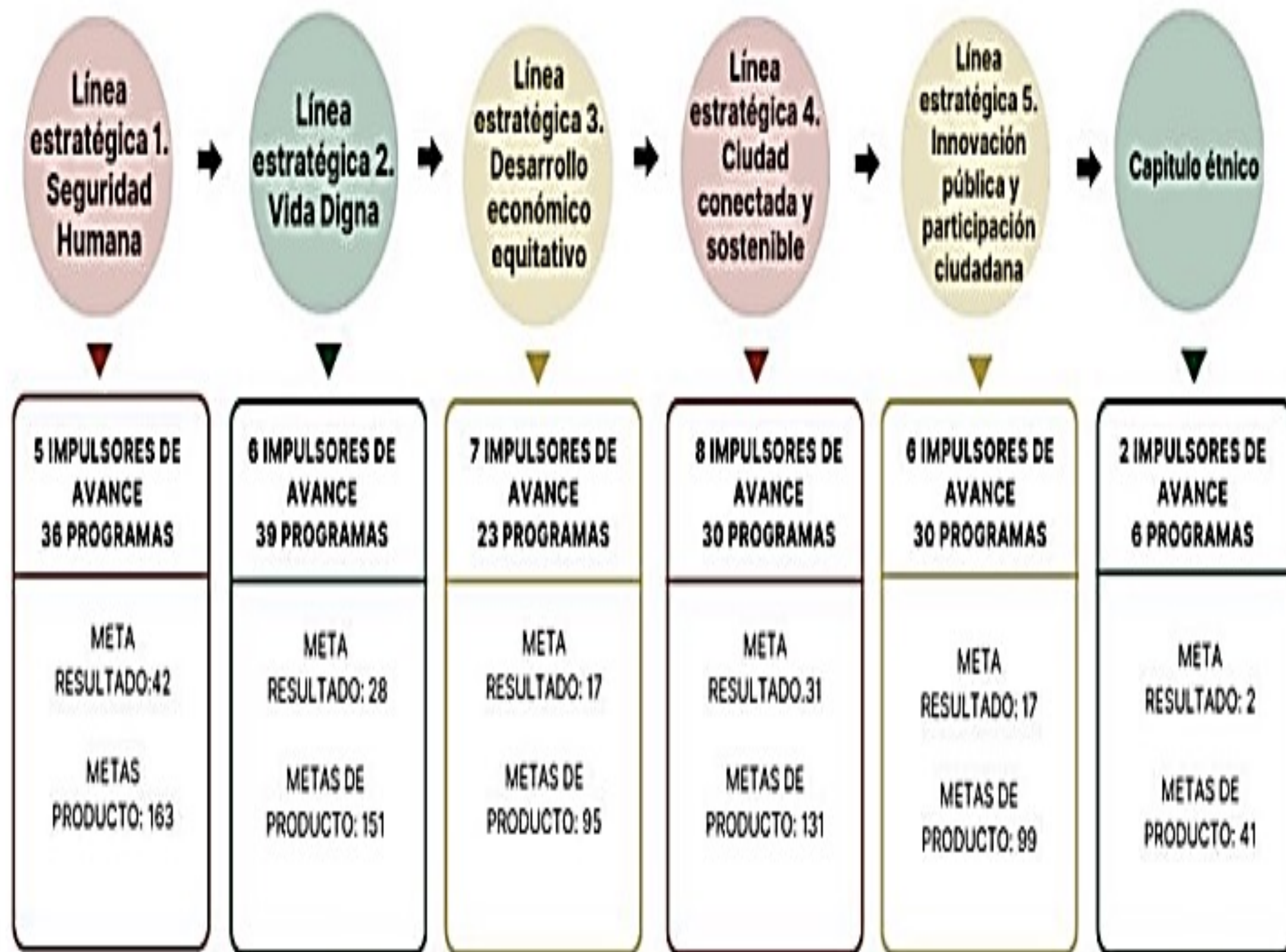
# Estructura del Plan de Desarrollo 2024-2027 "Cartagena, Ciudad de derechos"



Fuente: Secretaría de Planeación (2024)



# Estructura del Plan de Desarrollo 2024-2027 "Cartagena, Ciudad de derechos"





Fuente: Secretaría de Planeación (2024)





## LÍNEA ESTRATÉGICA: CIUDAD CONECTADA Y SOSTENIBLE

La línea estratégica “Ciudad conectada y sostenible” le apuesta a fortalecer el ordenamiento territorial, la infraestructura e impulsar la conexión e integración regional de la ciudad con su zona rural y municipios aledaños. Como parte de estas transformaciones **se incluye la preservación, conservación**, restauración, uso y manejo sostenible de la Estructura Ecológica Principal mediante el establecimiento de **corredores biológicos que faciliten la conectividad de ecosistemas y la protección de la biodiversidad en el territorio**. Por ello, esta línea estratégica promueve una ciudad amigable con el medio ambiente.







**LÍNEA  
ESTRATÉGICA**

**COMPONENTE  
IMPULSOR DE  
AVANCE**

**PROGRAMAS**

**PRODUCTOS**

Ciudad  
Conectada y  
Sostenible

Cartagena  
Amigable con el  
Ambiente

01



07





## **Componente Impulsor de avance: Cartagena Amigable con el Ambiente**

*Establecer en el Distrito de Cartagena una estructura organizacional que garantice la articulación entre las instituciones y la ciudadanía con el acceso a la información y la optimización de recursos naturales con el propósito de atender integralmente la vida animal, teniendo en cuenta conservar los recursos naturales y preservar el hábitat de las especies silvestres.*







## Línea Estratégica: Ciudad Conectada y Sostenible

### Componente Impulsor de Avance: Cartagena Amigable con los animales

#### Metas de Resultados:

INDICADOR	LINEA BASE	META	ODS
Porcentaje de avance en la habilitación de la infraestructura fija y móvil para el bienestar animal	ND	Incrementar en 80% el porcentaje de avance en la habilitación de la infraestructura fija y móvil para el bienestar animal	14. Vida submarina 15. Vida de ecosistemas terrestres
Porcentaje de participación de la ciudadanía en actividades de control social y promoción de bienestar animal	ND	Incrementar en 15% el porcentaje de participación de la ciudadanía en actividades de control social y promoción del bienestar animal.	14. Vida submarina 15. Vida de ecosistemas terrestres





## Dependencia: Unidad Municipal de Asistencia Técnica - UMATA

### Línea Estratégica: Ciudad Conectada y Sostenible

### Componente Impulsor de Avance: Cartagena Amigable con los animales

*Orientado a: Establecer una estructura organizacional dentro del Distrito de Cartagena que garantice la articulación entre las entidades, los instrumentos de planificación sectorial y territorial, el acceso a la información y la optimización de recursos para la atención integral de los distintos grupos de animales presentes en el territorio.*

	Indicador de producto	Línea base	Meta del cuatrienio
<b>12.3.1</b> <b>Programa:</b> <b>Bienestar</b> <b>Animal y</b> <b>Protección de</b> <b>la Vida</b> <b>Silvestre.</b>	Número de actividades desarrolladas por año para promover la protección y bienestar animal en sectores turísticos de la ciudad	N.D.	Desarrollar doce (12) actividades por año para promover la protección y bienestar animal en sectores turísticos
	Número total de animales atendidos por año en las jornadas de salud, <b>esterilización</b> , prevención y protección animal	4.824 animales atendidos en jornadas de salud, prevención y protección animal a corte 2023 Fuente: UMATA, 2023	Atender a veinte mil (20.000) animales <b>por año</b> en jornadas de <b>esterilización</b> salud, prevención y protección animal
	Número de protocolos estandarizados para la atención a animales domésticos y silvestres	N.D.	Estandarizar tres (3) protocolos para la atención a animales domésticos y silvestres





## Dependencia: Unidad Municipal de Asistencia Técnica - UMATA

### Línea Estratégica: Ciudad Conectada y Sostenible

### Componente Impulsor de Avance: Cartagena Amigable con los animales

*Orientado a: Establecer una estructura organizacional dentro del Distrito de Cartagena que garantice la articulación entre las entidades, los instrumentos de planificación sectorial y territorial, el acceso a la información y la optimización de recursos para la atención integral de los distintos grupos de animales presentes en el territorio.*

	Indicador de producto	Línea base	Meta del cuatrienio
<b>12.3.1</b> <b>Programa:</b> <b>Bienestar</b> <b>Animal y</b> <b>Protección de</b> <b>la Vida</b> <b>Silvestre.</b>	Número de animales domésticos censados	393 animales censados a corte 2023 Fuente: UMATA, 2023	Censar cien mil (100.000) animales domésticos
	Número de módulos o aplicativos funcionales de software integrados en una plataforma web de acceso abierto creados	N.D.	Crear tres (3) módulos o aplicativos funcionales de software integrados en una plataforma web de acceso abierto
	Centro de Bienestar Animal del Distrito creado y en operación	0 Fuente: UMATA, 2023	Crear y poner en operación un (1) Centro de Bienestar Animal del Distrito
	Número de unidades móviles de atención veterinaria dotadas	0 Fuente: UMATA, 2023	Dotar tres (3) unidades móviles de atención veterinaria





**GRACIAS**

