



Alcaldía Mayor de
Cartagena de Indias



PLAN DE DESARROLLO 2024 - 2027

CARTAGENA, CIUDAD DE DERECHOS



Cartagena de Indias D. T y C.

Mayo. 2024



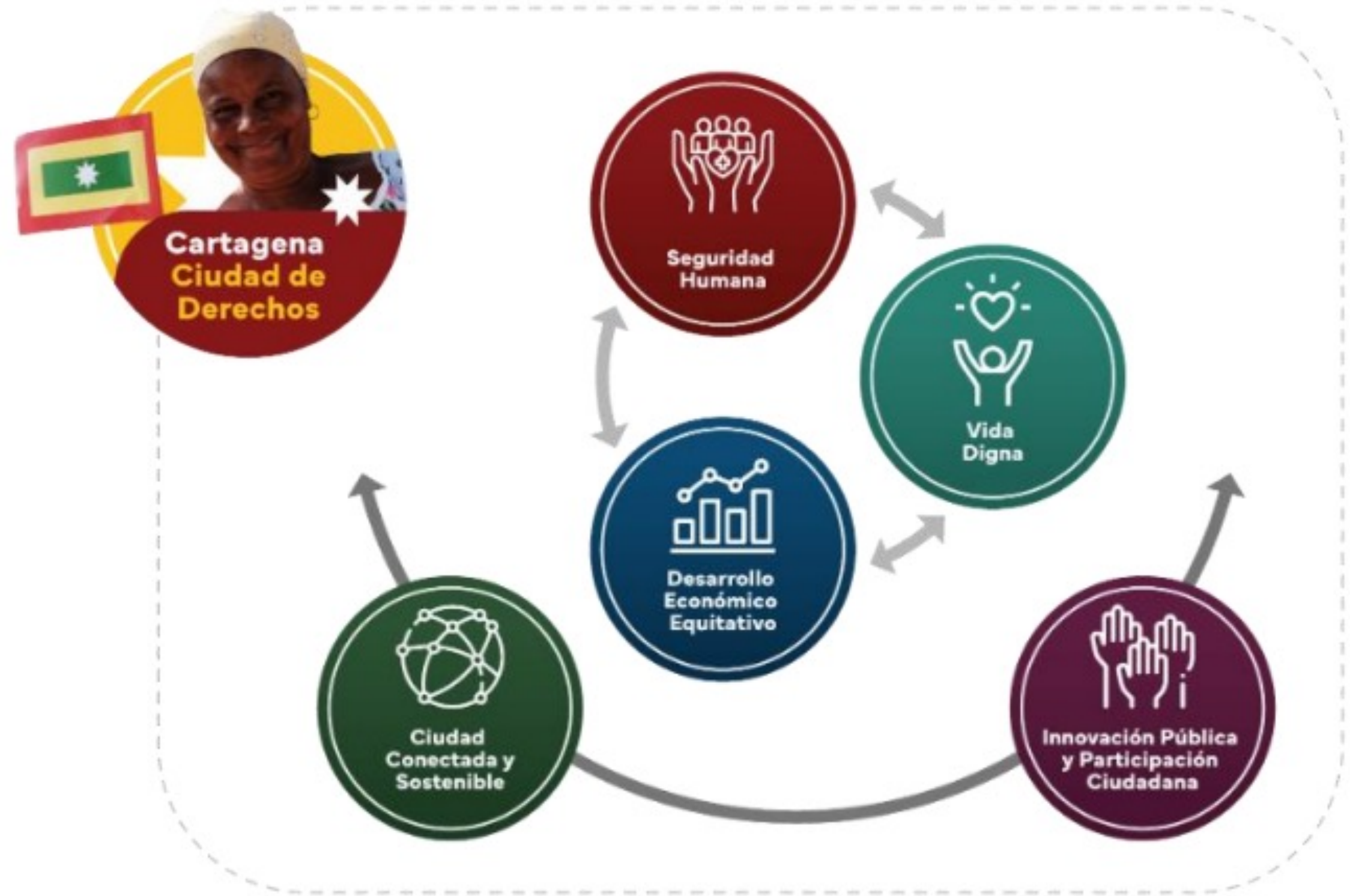
Alcaldía Mayor de
Cartagena de Indias



Secretaría de Planeación Distrital

Camilo Rey Sabogal

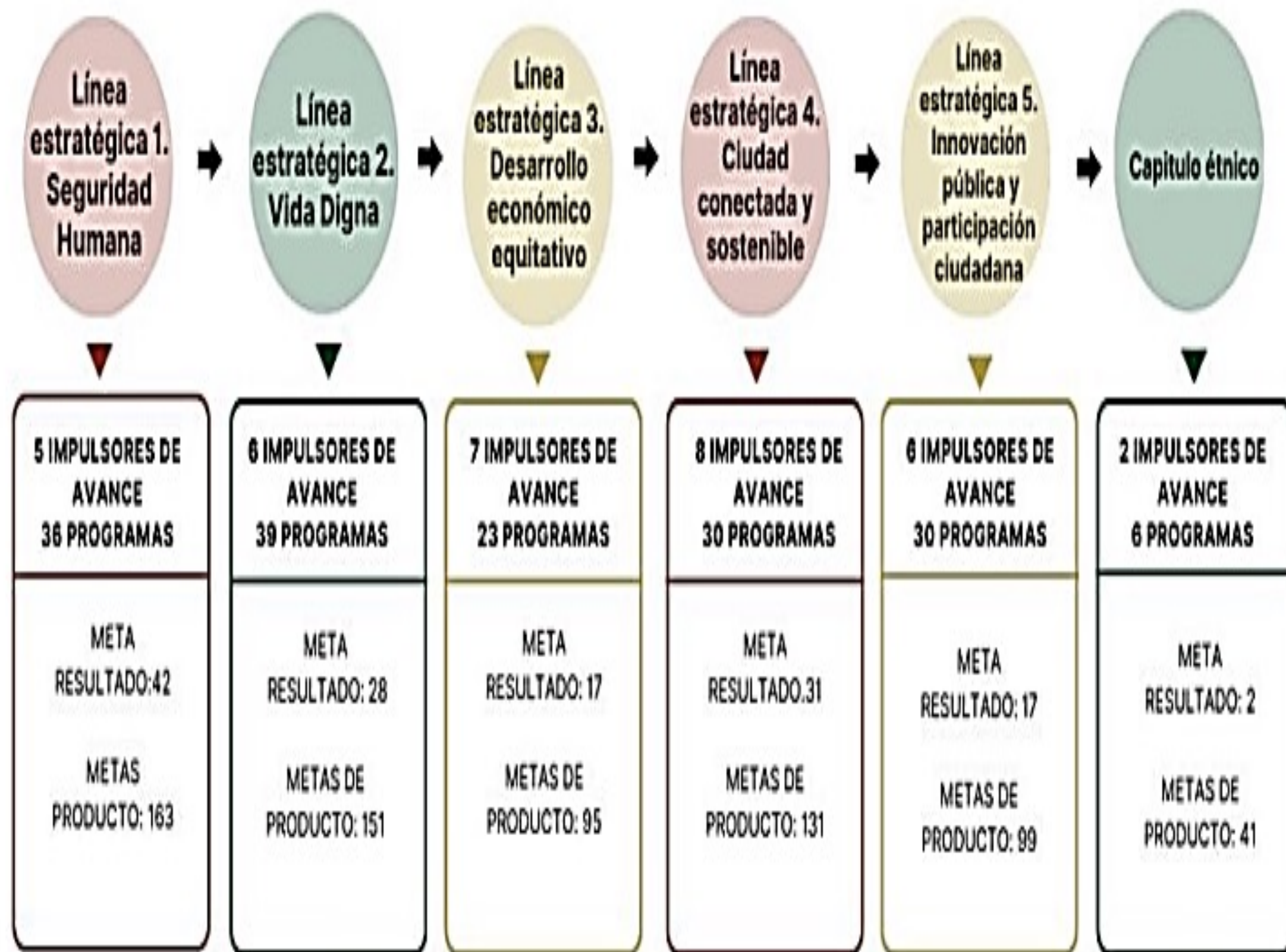
Estructura del Plan de Desarrollo 2024-2027 "Cartagena, Ciudad de derechos"



Fuente: Secretaría de Planeación (2024)



Estructura del Plan de Desarrollo 2024-2027 "Cartagena, Ciudad de derechos"



Fuente: Secretaría de Planeación (2024)





Alcaldía Mayor de
Cartagena de Indias



LÍNEA ESTRATÉGICA: CIUDAD CONECTADA Y SOSTENIBLE

Esta estrategia se complementa con las disposiciones del Plan de Desarrollo Nacional 2022-2026 'Colombia: Potencia Mundial de la Vida', en el primer eje de transformación que se estableció el “Ordenamiento del territorio alrededor del agua” (Artículo 3 de la Ley 2294 de 2023), lo que implica una **planificación y ordenamiento del territorio que garantice la protección de la estructura ecológica principal, con sus determinantes ambientales y los ecosistemas estratégicos.**





LÍNEA ESTRATÉGICA

COMPONENTE IMPULSOR DE AVANCE

PROGRAMAS

PRODUCTOS

Ciudad
Conectada y
Sostenible

Componente
Impulsor de
avance:
Ordenamiento del
Territorio y
Espacio Público

02



17



Componente Impulsor de avance: Ordenamiento del Territorio y Espacio Público

El Gobierno Distrital propone actualizar el Plan de Ordenamiento Territorial desde un enfoque de sostenibilidad, regulando y planificando el tratamiento de los sectores urbanos y rurales dentro de su contexto humano, económico y ambiental. Se buscará reducir la dependencia del transporte motorizado privado, compactar la ciudad para facilitar la movilidad, fomentar el uso eficiente del tiempo, establecer límites dinámicos al crecimiento urbano, implementar instrumentos de captura de valor de la tierra para financiar infraestructura y transporte, y promover un modelo urbano policéntrico y la densificación planificada.

Estas medidas implican el establecimiento de normativas y políticas que orienten el uso del suelo y la distribución de la infraestructura de manera responsable, asegurando un crecimiento urbano ordenado y sostenible.





Línea Estratégica: Ciudad Conectada y Sostenible

Componente Impulsor de avance: Ordenamiento del Territorio y Espacio Público

Metas de Resultados:

INDICADOR	LINEA BASE	META	ODS
Número de instrumentos de planificación y/o instrumentos normativos de gestión del suelo formulados	0 Fuente: Secretaría de Planeación, 2023	Número	Formular nueve (9) instrumentos de planificación territorial y/o instrumentos normativos de gestión del suelo
Metros cuadrados espacio público efectivo por habitante	7,09 m2 de espacio público efectivo por habitante Fuente: Gerencia de Espacio	Metros cuadrados	Incrementar a 7,91 los metros cuadrados de espacio público efectivo por habitante
Número de instrumentos de planificación y/o instrumentos normativos de gestión del suelo formulados	0 Fuente: Secretaría de Planeación, 2023	Número	Formular nueve (9) instrumentos de planificación territorial y/o instrumentos normativos de gestión del suelo



Dependencia: Secretaría de Planeación Distrital
Línea Estratégica: Ciudad Conectada y Sostenible
Componente Impulsor de Avance: Componente Impulsor de avance: Ordenamiento del Territorio y Espacio Público

Orientado a: Formular e implementar Instrumentos de Planificación Territorial que regulen el crecimiento urbano de manera sostenible, protegiendo áreas de valor histórico y ambiental

	Indicador de producto	Línea base	Meta del cuatrienio
PROGRAMA: INSTRUMENTOS DE PLANIFICACIÓN TERRITORIAL	Plan de Ordenamiento Territorial revisado, actualizado y ajustado presentado ante el Concejo para su adopción	1 Plan de Ordenamiento Territorial con necesidad de actualización Fuente: Secretaría de Planeación, 2024	Revisar, actualizar y ajustar un (1) Plan de Ordenamiento Territorial para presentarlo ante el Concejo para su adopción
	Plan Especial de Manejo y Protección del Centro Histórico y su área de influencia revisado, actualizado y ajustado presentado ante el Ministerio de Cultura para su adopción	0 Fuente: Secretaría de Planeación, 2024	Revisar, actualizar y ajustar un (1) Plan Especial de Manejo y Protección del Centro Histórico y su área de influencia para presentarlo ante el Ministerio de Cultura para su adopción
	Actuación Urbana Integral A.U.I – 12 / Recuperación Integral del Cerro de la Popa formulada	0 Fuente: Secretaría de Planeación, 2024	Formular una (1) Actuación Urbana Integral A.U.I -12 / Recuperación Integral del Cerro de la Popa
	Actuación Urbana Integral A.U.I – 13 / Recuperación Integral del Cerro de Albornoz – Cospique formulada	0 Fuente: Secretaría de Planeación, 2024	Formular una (1) Actuación Urbana Integral A.U.I -13 / Recuperación Integral del Cerro de Albornoz – Cospique



Dependencia: Secretaría de Planeación Distrital
Línea Estratégica: Ciudad Conectada y Sostenible
Componente Impulsor de Avance: Componente Impulsor de avance: Ordenamiento del Territorio y Espacio Público

	Indicador de producto	Línea base	Meta del cuatrienio
PROGRAMA: INSTRUMENTOS DE PLANIFICACIÓN TERRITORIAL	Nueva Actuación Urbana Integral Reordenamiento de los asentamientos de Nelson Mandela y Villa Hermosa formulada	0 Fuente: Secretaría de Planeación, 2024	Formular una (1) nueva Actuación Urbana Integral A.U.I / Desarrollo de un Plan Parcial de mejoramiento de vivienda con un proyecto multipropósito de espacios públicos y mixtos para el mejoramiento del hábitat de los asentamientos de Nelson y Villa Hermosa
	Planes Maestros de equipamientos formulado	0 Fuente: Secretaría de Planeación, 2024	Formular tres (3) Planes: un (1) Plan Maestro de Servicios Urbanos e Institucionales al ciudadano, un (1) Plan Maestro de Movilidad, Conectividad y Accesibilidad y un (1) Plan Maestro de Equipamientos Colectivos y Hábitat
	Plan Local Portuario formulado	0	Formular un (1) Plan Local Portuario, articulado a los instrumentos de planeación territorial y a la Política Pública Nacional Portuaria
	Plan Parcial de Renovación Urbana de Bazurto reformulado, adoptado y con seguimiento	Plan Parcial adoptado y suspendido Fuente: Secretaría de Planeación, 2024	Reformular, adoptar y dar seguimiento a un (1) Plan Parcial de Renovación Urbana de Bazurto
	Planes Parciales en suelo de expansión de los Centros Poblados de Bayunca y Pasacaballos adoptados	0 Fuente: Secretaría de Planeación, 2023	Adoptar dos (2) Planes Parciales en suelo de expansión de los Centros Poblados de Bayunca y Pasacaballos



Dependencia: Secretaría de Planeación Distrital
Línea Estratégica: Ciudad Conectada y Sostenible
Componente Impulsor de Avance: Componente Impulsor de avance:
Ordenamiento del Territorio y Espacio Público

	Indicador de producto	Línea base	Meta del cuatrienio
PROGRAMA: INSTRUMENTOS DE PLANIFICACIÓN TERRITORIAL	Plan Parcial de Reordenamiento de los Asentamientos de la Zona Industrial de Mamonal: Policarpa, Arroz Barato y Puerta de Hierro reformulado, adoptado y con seguimiento	Plan Parcial desactualizado Fuente: Secretaría de Planeación, 2024	Reformular, adoptar y dar seguimiento a un (1) Plan Parcial del Sector Policarpa, Arroz Barato y Puerta de Hierro
	Plan Parcial de Reordenamiento de La Loma, Zaragocilla y Marión reformulado, adoptado y con seguimiento	Plan Parcial desactualizado Fuente: Secretaría de Planeación, 2024	Reformular, adoptar y dar seguimiento a un (1) Plan Parcial de Reordenamiento de las Lomas del Marión y Zaragocilla
	Proyectos de legalización urbanística adoptados	1 legalización urbanística adoptada Fuente: Secretaría de Planeación, 2024	Adoptar cuarenta (40) proyectos de legalización urbanística
	Plan Estratégico para el traslado de Marlinda y Villa Gloria diseñado y ejecutado	0 Fuente: Secretaría de Planeación, 2024	Diseñar y ejecutar un (1) Plan Estratégico para el traslado de Marlinda y Villa Gloria
	Planes de Mejoramiento Integral de los Centros Poblados de los corregimientos continentales formulados y ejecutados	0 Fuente: Secretaría de Planeación, 2024	Formular y ejecutar los Planes de Mejoramiento Integral de los Centros Poblados de Arroyo Grande, Arroyo de las Canoas, Punta Canoas, Manzanillo, Puerto Rey, Tierrabaja, Bayunca, Pontezuela, Membrillal, Pasacaballos, Leticia y Recreo



Ciudad Conectada y Sostenible

Componente Impulsor de avance: Cartagena Adaptada al Clima y Resiliente a los Desastres

01

1



Componente Impulsor de avance: Cartagena Adaptada al Clima y Resiliente a los Desastres

El componente impulsor del avance se centra en comprender, mitigar y adaptarse a los efectos del cambio climático y los riesgos asociados, con el objetivo de proteger a las comunidades, los ecosistemas y la infraestructura. Este componente incluye diversas acciones y estrategias, todas orientadas hacia la obtención de resultados que garanticen la sostenibilidad ambiental.



Línea Estratégica: Ciudad Conectada y Sostenible

Componente Impulsor de avance: Cartagena Adaptada al Clima y Resiliente a los Desastres

Metas de Resultados:

INDICADOR	LINEA BASE	META	ODS
Porcentaje de inversión en gestión del riesgo	0,53% de porcentaje de inversión en gestión de riesgo en el Distrito en el cuatrienio 2020-2023 Fuente: Oficina Asesora de Gestión del Riesgo, 2023	Porcentaje	Incrementar en 30% el porcentaje de inversión en gestión del riesgo del Distrito
Porcentaje de avance del proyecto de construcción de protección costera	48,5% de avance del proyecto de protección costera Fuente: Consorcio Proplaya, 2024	Porcentaje	Incrementar al 100% el Porcentaje de avance del proyecto de construcción de protección costera de la ciudad



Dependencia: Secretaría de Planeación Distrital

Línea Estratégica: Ciudad Conectada y Sostenible

Componente Impulsor de avance: Cartagena Adaptada al Clima y Resiliente a los Desastres

***Orientado a:** Promover la densificación urbana y limitando la expansión urbana hacia áreas naturales protegidas, ayudando de este modo a reducir la fragmentación del hábitat, preservar la biodiversidad y evitar la pérdida de sumideros de carbono, como los bosques y los suelos orgánicos. promover un desarrollo ambiental y territorial equilibrado, sostenible y armonioso que garantice la protección y conservación del ambiente.*

	Indicador de producto	Línea base	Meta del cuatrienio
PROGRAMA: ORDENAMIENTO Y SOSTENIBILIDAD AMBIENTAL	Plan 4C: Cartagena Competitiva y Compatible con el Clima actualizado	1 Plan de Adaptación al Cambio Climático 4C con necesidad de actualización Fuente: Secretaría de Planeación, Secretaría General, 2023	Actualizar e implementar un (1) Plan 4C: Cartagena Competitiva y Compatible con el Clima



LÍNEA ESTRATÉGICA

Ciudad
Conectada y
Sostenible

COMPONENTE IMPULSOR DE AVANCE

Componente Impulsor
de avance: Cartagena
Ordenada Alrededor
del Agua

PROGRAMAS

03

PRODUCTOS

13



Componente Impulsor de avance: Cartagena Ordenada Alrededor del Agua

Este componente impulsor de avance se centrará en la implementación de una estrategia de planificación urbana y desarrollo territorial para integrar de manera efectiva el recurso hídrico en el diseño y la gestión de la ciudad de Cartagena. Este enfoque tiene como objetivo principal mejorar la calidad de vida de los habitantes de Cartagena y proteger el ambiente a través de la valoración y la gestión sostenible del agua.



Línea Estratégica: Ciudad Conectada y Sostenible

Componente Impulsor de avance: Cartagena Ordenada Alrededor del Agua

Metas de Resultados:

INDICADOR	LINEA BASE	META	ODS
Porcentaje de áreas de rondas hídricas protegidas	N.D.	Porcentaje	Proteger el 100% de las áreas de rondas hídricas
Número de Planes de Mejoramiento Integral de Centros Poblados Insulares y/o Costeros	0 Fuente: Secretaría de Planeación, 2024	Porcentaje	Formular cuatro (4) Planes de Mejoramiento Integral de Centros Poblados Insulares y/o Costeros
Rondas hídricas en el perímetro urbano del Distrito	N.D.	Porcentaje	Acotar el 100% de las rondas hídricas en el perímetro urbano del Distrito de Cartagena



Dependencia: Secretaría de Planeación Distrital

Línea Estratégica: Ciudad Conectada y Sostenible

Componente Impulsor de avance: Cartagena Ordenada Alrededor del Agua

***Orientado a:** Recuperar el sistema de canales y lagunas de Cartagena, con acciones de recuperación de bordes de costa y la formulación de documentos de planificación para la estabilización del sistema hídrico y litoral de la ciudad.*

	Indicador de producto	Línea base	Meta del cuatrienio
PROGRAMA: RECUPERACIÓN Y ESTABILIZACIÓN DEL SISTEMA HÍDRICO Y LITORAL DE CARTAGENA	Plan Parcial de Chambacú, Torices, La Unión formulado, adoptado y con seguimiento	0 Fuente: Secretaría de Planeación, 2023	Formular, adoptar y hacer seguimiento a un (1) Plan Parcial de Chambacú, Torices, La Unión



Dependencia: Secretaría de Planeación Distrital

Línea Estratégica: Ciudad Conectada y Sostenible

Componente Impulsor de avance: Cartagena Ordenada Alrededor del Agua

Orientado a: Implementar un programa integral de restauración de las rondas de los arroyos y caños afectados por la contaminación. Además, se promoverá el fortalecimiento de los centros de atención de fauna silvestre para contribuir a la protección y conservación de la biodiversidad de la ciénaga de la Virgen.

	Indicador de producto	Línea base	Meta del cuatrienio
PROGRAMA: PLAN DE RESTAURACIÓN INTEGRAL DE LA CIÉNAGA DE LA VIRGEN	Planes Parciales de Renovación Urbana adoptados	0 Fuente: Secretaría de Planeación, 2023	Formular y adoptar tres (3) Planes Parciales de Renovación Urbana: R4, R7 y R8
	Plan de Mejoramiento Integral de la Boquilla formulado	Determinantes del Plan de Mejoramiento estructurados Fuente: Secretaría de Planeación, 2023	Formular un (1) Plan de Mejoramiento Integral de la Boquilla
	Estudios detallados de amenaza y riesgo para territorios delimitados en Planes Parciales elaborados	0 Fuente: Secretaría de Planeación, 2023	Elaborar estudios detallados de amenaza y riesgo para los territorios delimitados en los Planes parciales R1, R2, R3, R5 y R6



Dependencia: Secretaría de Planeación Distrital

Línea Estratégica: Ciudad Conectada y Sostenible

Componente Impulsor de avance: Cartagena Ordenada Alrededor del Agua

	Indicador de producto	Línea base	Meta del cuatrienio
PROGRAMA: PLAN DE RESTAURACIÓN INTEGRAL DE LA CIÉNAGA DE LA VIRGEN	Plan de Gestión Social y Ambiental de la Ciénaga de la Virgen formulado e implementado	0 Fuente: Secretaría de Planeación, 2023	Formular e implementar un (1) Plan de Gestión Social Ambiental de la Ciénaga de la Virgen
	Estudios y diseños actualizados de red urbana formulados	Estudios y diseños de pre factibilidad (fase II) de 14.2 kilómetros de la Vía Perimetral formulados Fuente: Secretaría de Planeación, 2023	Formular un (1) estudio y diseño de la fase III (factibilidad) para la construcción de la vía Perimetral
	Estudios o diseños formulados para la construcción de unidades funcionales del Parque Ciénaga de la Virgen	3,26 hectáreas de parque diseñado y listo para construirse (Unidad Funcional 1) Fuente: Secretaría de Planeación, 2023	Formular un (1) estudio y diseño en fase III (factibilidad) para la construcción de 28 hectáreas de las unidades funcionales U.F. 2, U.F. 10, U.F. 11 y U.F. 12 y U.F. 13 del Parque Ciénaga de la Virgen
	Estudios y diseños para construcción de unidades funcionales del Parque Ciénaga de la Virgen	13,05 hectáreas de suelos creados Fuente: Secretaría de Planeación, 2023	Formular (1) estudio y diseño en fase III (factibilidad) para la construcción de 31,34 hectáreas las unidades funcionales U.F. 1, U.F. 2, U.F. 3, nU.F. 10, U.F. 11 y U.F. 12 y U.F. 13 del Parque Ciénaga de la Virgen



Dependencia: Secretaría de Planeación Distrital

Línea Estratégica: Ciudad Conectada y Sostenible

Componente Impulsor de avance: Cartagena Ordenada Alrededor del Agua

***Orientado a:** Formular los instrumentos de planificación del Territorio Marino- Costero que permitan establecer la gestión del territorio con base en la importancia estratégica de la jurisdicción del Distrito para el desarrollo de actividades marino-costeras, el aprovechamiento y uso sostenible de los ecosistemas, el mejoramiento de los centros poblados insulares y/o costeros y de riesgo asociadas al cambio climático.*

	Indicador de producto	Línea base	Meta del cuatrienio
PROGRAMA: GESTIÓN DEL TERRITORIO MARINO-COSTERO	Operación Territorial – O.T- 5 / Frente Costero y Protección formulada	0 Fuente: Secretaría de Planeación, 2024	Formular una (1) Operación Territorial – O.T-5 / Frente Costero y Protección de Playas
	Operación Territorial – O.T-6 / Bahía de Cartagena – Canal del Dique formulada	0 Fuente: Secretaría de Planeación, 2024	Formular una (1) Operación Territorial – O.T-6 / Bahía de Cartagena – Canal del Dique



Dependencia: Secretaría de Planeación Distrital

Línea Estratégica: Ciudad Conectada y Sostenible

Componente Impulsor de avance: Cartagena Ordenada Alrededor del Agua

	Indicador de producto	Línea base	Meta del cuatrienio
PROGRAMA: GESTIÓN DEL TERRITORIO MARINO-COSTERO	Operación Territorial – O.T- 12 / Zona Insular formulada	0 Fuente: Secretaría de Planeación, 2024	Formular una (1) Operación Territorial – O.T 12 / Zona Insular
	Planes de Mejoramiento Integral de los Centros Poblados insulares formulados y ejecutados	0 Fuente: Secretaría de Planeación, 2024	Formular y ejecutar los Planes de Mejoramiento Integral de los Centros Poblados insulares de Bocachica, Caño del Oro, Punta Arena, Tierrabomba, Barú, Isla Grande, Santa Cruz del Islote, e Isla Fuerte
	Cartilla de Tipologías de Vivienda Insular o Costera adaptada a los eventos de cambio climático diseñada	0 Fuente: Secretaría de Planeación, 2024	Diseñar (1) Cartilla de Tipologías de Vivienda Insular o Costera adaptada a los eventos de cambio climático



**LÍNEA
ESTRATÉGICA**

**COMPONENTE
IMPULSOR DE
AVANCE**

PROGRAMAS

PRODUCTOS

Ciudad
Conectada y
Sostenible

Componente
Impulsor de avance:
Integración Regional
y Metropolitana

01

2



Componente Impulsor de avance: Integración Regional y Metropolitana

Gobierno Distrital impulsará las actuaciones correspondientes a efectos de lograr la integración regional entre municipios dentro del contexto de la economía regional, nacional e internacional, queriendo optimizar el uso eficiente de los recursos, adelantando proyectos de interés común entre los municipios. Además, de integrar elementos que promuevan un crecimiento ordenado del territorio, que permitan la generación de empleos y el aumento de la competitividad.



Línea Estratégica: Ciudad Conectada y Sostenible

Componente Impulsor de avance: Integración Regional y Metropolitana

Metas de Resultados:

INDICADOR	LINEA BASE	META	ODS
Acuerdos regionales de colaboración mutua implementados	N.D.	Número	Implementar cuatro (4) acuerdos regionales de colaboración mutua




Dependencia: Secretaría de Planeación Distrital

Línea Estratégica: Ciudad Conectada y Sostenible

Componente Impulsor de avance: Cartagena Ordenada Alrededor del Agua

Orientado a:

	Indicador de producto	Línea base	Meta del cuatrienio
PROMOCIÓN, CREACIÓN Y OPERACIÓN DE ESQUEMAS ASOCIATIVOS TERRITORIALES DE LA CIUDAD REGIÓN	Estudio de clúster para la competitividad regional elaborado	0 Fuente: Secretaría de Planeación, 2024	Elaborar un (1) estudio de clúster para la competitividad regional
	Iniciativa regional de infraestructura de transporte y conectividad para la productividad	0 Fuente: Secretaría de Planeación, 2024	Diseñar una (1) iniciativa regional de infraestructura de transporte abastecimiento y logística



LÍNEA ESTRATÉGICA

COMPONENTE IMPULSOR DE AVANCE

PROGRAMAS

PRODUCTOS

Ciudad
Conectada y
Sostenible

Componente
Impulsor de
avance: Control
Urbanístico y
Territorial

02

9



Componente Impulsor de avance: Control Urbanístico y Territorial

Este impulsor se orienta a regularizar y sanear los asentamientos humanos que han surgido de manera espontánea e irregular, estableciendo estrategias claras y acciones efectivas para garantizar una disciplina urbanística rigurosa. El objetivo es fomentar la construcción legal y asegurar el cumplimiento de las normas urbanísticas establecidas, contribuyendo así al desarrollo estructurado del Distrito.



Línea Estratégica: Ciudad Conectada y Sostenible

Componente Impulsor de avance: Control Urbanístico y Territorial

Metas de Resultados:

INDICADOR	LINEA BASE	META	ODS
Porcentaje de construcciones de obras civiles ilegales	N.D.	Porcentaje	Reducir en un 10% las construcciones de edificaciones que incumplan el Plan de Ordenamiento Territorial POT y la Norma Sismo Resistencia NSR
Porcentaje de asentamientos humanos en condición de irregularidad	ND	Porcentaje	Incrementar en 20% la legalización de asentamientos humanos y el reconocimiento de la existencia de sus edificaciones
Porcentaje de implementación del Plan de Normalización Urbanística	N.D.	Porcentaje	Implementar el 100% del Plan de Normalización Urbanística



Dependencia: Secretaría de Planeación Distrital

Línea Estratégica: Ciudad Conectada y Sostenible

Componente Impulsor de avance: Control Urbanístico y Territorial

Orientado a: establecer las estrategias y los lineamientos para el ejercicio óptimo del Control Urbano en la ciudad de Cartagena, mediante la formulación e implementación de instrumentos que procuren el saneamiento urbanístico de los asentamientos humanos irregulares, y contrarrestar la construcción ilegal y promover el crecimiento ordenado de la ciudad.

	Indicador de producto	Línea base	Meta del cuatrienio
PROGRAMA: RECUPERANDO LA GOBERNANZA URBANÍSTICA, CARTAGENA VUELVE A BRILLAR	Política Pública del Control Urbano formulada	0 Fuente: Dirección de Control Urbano, 2024	Formular una (1) Política Pública del Control Urbano
	Política Pública de Legalización de Asentamientos Humanos formulada	0 Fuente: Dirección de Control Urbano, 2024	Formular una (1) Política Pública de Legalización de Asentamientos Humanos
	Curaduría Cero implementada	N.D.	Implementar una (1) Curaduría Cero
	Estudio para dar viabilidad para la creación de nuevas curadurías urbanas formulado	N.D.	Formular un (1) estudio para dar viabilidad para la creación de nuevas curadurías urbanas
	Obras de demoliciones derivadas de fallos, sentencias y sanciones elaboradas	N.D.	Elaborar ocho (8) obras de demolición derivadas de fallos, sentencias y sanciones
	Equipo de reacción inmediata para reducción, intervención y control de invasiones ilegales conformado	N.D.	Conformar un (1) equipo de reacción inmediata para la reducción, intervención y control de invasiones ilegales



Dependencia: Secretaría de Planeación Distrital

Línea Estratégica: Ciudad Conectada y Sostenible

Componente Impulsor de avance: Control Urbanístico y Territorial

Orientado a: Con el Plan de Normalización Urbanística, que será creado a través de acto administrativo, se sentarán las bases de la organización del entorno urbano y su potencial desarrollo. Además, se recurrirá a la participación técnica y operativa en la formulación del Plan Especial de Manejo y Protección del Centro Histórico (PEMP), y dentro de todo el proceso de revisión del Plan de Ordenamiento Territorial, con el propósito de fomentar la normalización urbanística de la ciudad.

	Indicador de producto	Línea base	Meta del cuatrienio
PROGRAMA: CARTAGENA AVANZA EN EL FORTALECIMIENTO DEL PLAN DE NORMALIZACIÓN URBANÍSTICA	Defensores Urbanos Barriales para la cultura urbanística certificados	N.D.	Certificar dos mil ochocientos (2.800) defensores urbanos barriales en normas urbanísticas
	Inspecciones de Policía especializadas en temas urbanísticos	N.D.	Especializar y dotar siete (7) sedes de inspecciones en temas urbanísticos con herramientas tecnológicas
	Documentos normativos generados	N.D.	Generar seiscientos (600) documentos normativos



GRACIAS

