



Alcaldía Mayor de
Cartagena de Indias

Gerencia de Espacio Público y Movilidad

Distrito de Cartagena de Indias
2026

Gerencia de
Espacio Público y
Movilidad



Marco de Ejecución del Plan de Acción



Línea estratégica	Impulsor de avance	Programa	Proyecto
Ciudad Conectada y Sostenible	Ordenamiento Territorial y Espacio Público	Recuperación y transformación del espacio público	Recuperación y transformación del espacio público en el Distrito de Cartagena de Indias
	Cartagena Amigable Con El Ambiente	Generación de espacios públicos revitalizados y adaptados para todos	Diseño y generación de espacios públicos revitalizados y adaptados para todos en el Distrito de Cartagena de Indias
	Ciudad Histórica y Patrimonial	Sostenibilidad del espacio público del Centro Histórico de Cartagena De Indias	Fortalecimiento y sostenibilidad del espacio público del Centro Histórico en el Distrito de Cartagena de Indias
	Ciudad Histórica y Patrimonial	Conexión entre el Castillo de San Felipe de Barajas y su área de influencia para la recuperación del patrimonio arqueológico, material e inmaterial	Fortalecimiento de la Conexión entre el Castillo de San Felipe de Barajas y su área de influencia en el Distrito de Cartagena de Indias
	Infraestructura, Movilidad Sostenible y Accesibilidad Para Todos	Movilidad ordenada, sostenible y amigable con el medio ambiente	Diseño de la movilidad ordenada, sostenible y amigable con el medio ambiente en el espacio público del Distrito de Cartagena De Indias
	Cartagena Adaptada Al Clima y Resilientes a Los Desastres	Adaptación del espacio público al cambio climático	Adecuación del espacio público al cambio climático en el Distrito de Cartagena de Indias



Programa de recuperación
y transformación del
Espacio Público



Indicador de producto	Meta del cuatrienio	Programado 2025	Programado 2026	Avance % año 2025	Avance % cuatrienio
Metros de espacios públicos recuperados y mantenidos	Recuperar y mantener ciento ochenta y cinco mil (185.000) metros cuadrados de espacios públicos	50.000	60.000	211.824	278.972
Metros cuadrados de espacio público habilitados para aprovechamiento económico	Habilitar once mil (11.000) metros cuadrados de espacio público nuevos para el aprovechamiento económico	3.700	6.000	0	0
Número de querellas presentadas para la recuperación del espacio público en Cartagena	Presentar doscientas (200) querellas para la recuperación del espacio público en Cartagena	60	54	121	73%

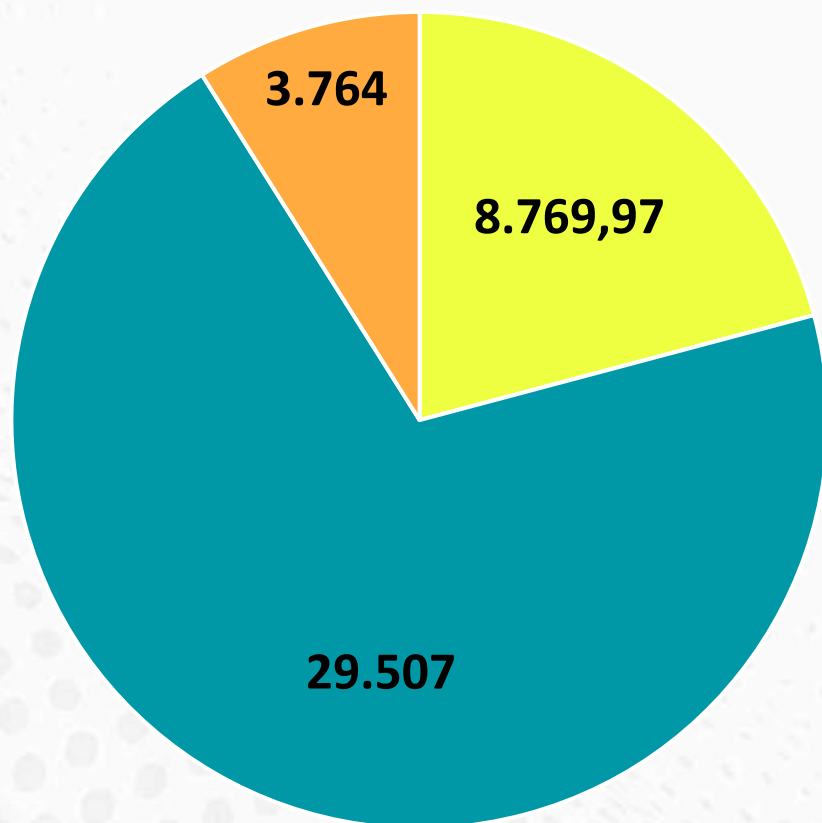
Programa: Recuperación y transformación del espacio público – **Proyecto:** Recuperación y transformación del espacio público en el Distrito de Cartagena de Indias.

Gerencia de
**Espacio Público y
Movilidad**



Restitución y recuperación del espacio público 2025

Localidad 1 Localidad 2 Localidad 3



42.041,02 m²

Recuperados en total

Gerencia de
Espacio Público y
Movilidad



Restitución y recuperación del espacio público 2025

Operativos ordinarios de control

260

Octubre

215

Noviembre

266

Diciembre

741

Total

Gerencia de
Espacio Público y
Movilidad



Restitución y recuperación del espacio público 2025

Operativos especiales de control





Restitución y recuperación del espacio público 2026

456

Operativos de control

Gerencia de
Espacio Público y
Movilidad



Revitalización del espacio público 2025



2.921,09 m²
Septiembre



3.120,38 m²
Octubre



4.038,75 m²
Noviembre



1.460,66 m²
Diciembre



Mobiliario urbano para la organización de vendedores informales 2025

Mesas de trabajo y jornadas técnicas, en articulación con Secretaría de Turismo y Cooperación Internacional, para el diseño de 4 mobiliarios, logrando beneficiar a un total de **142 vendedores** e impactando a más de **200 familias**.





Proyecto de fomento Empresarial 2026


- Se apunta a la generación de un proceso que permita la formalización de aproximadamente 600 vendedores.
- Participamos en el concurso **Mayors Challenge de Bloomberg Philanthropies**, el cual benefició principalmente a los vendedores de raspao, frutas, agua de coco, matronas del Portal de Los Dulces y artistas plásticos.





Organización de Vendedores – Mobiliarios en 2026

- Proceso de articulación interinstitucional y de cooperación con empresa privada, a través del **Plan Parceros**.
- A través del proceso para el concurso Mayors Challenge de *Bloomberg Philanthropies*, se desarrolló **un prototipo de mobiliario** con 5 gremios.





Política Pública Distrital de Espacio Público



Concertación
comunitaria



Componente
normativo



Diagnostico técnico y
socioespacial

Gerencia de
**Espacio Público y
Movilidad**



Programa Generación de Espacios Públicos

revitalizados y adaptados para todos



Indicador de producto	Meta del cuatrienio	Programado 2025	Avance % año 2025	Programado 2026	Avance % cuatrienio
Metros lineales de senderos peatonales diseñados	Diseñar diez mil (10.000) metros lineales de senderos peatonales	3.000	3.419	3.500	3.149
Megaproyectos de parques con criterios de adaptación al cambio climático diseñados y construidos	Diseñar y construir seis (6) megaproyectos de parques con criterios de adaptación al cambio climático	10.000	0,81	15.000	2.500

Programa: Generación de espacios públicos revitalizados y adaptados para todos – **Proyecto:** Diseño y generación de espacios públicos revitalizados y adaptados para todos en el Distrito de Cartagena de Indias.



Diseñar diez mil (10.000) metros lineales de senderos peatonales

Barrio	Metros lineales de senderos	Metros cuadrados de senderos
Chiquinquirá	198.5 ml	763.25 m ²
Martínez Martelo	315.69 ml	624.42 m ²
Villas de La Candelaria	123.08 ml	405.49 m ²
Total	637.27 ml	1.793,16 m ²

Se mantuvieron los diseños consolidados. Además, en diciembre de 2025 se avanzó en la delimitación de recorridos y zonas de sendero en cuatro (4) parques: dos en Colombiatón, uno en Bicentenario y uno en Ciudadela de la Paz.



MEGAPROYECTOS

DISEÑAR Y CONSTRUIR SEIS (6) MEGAPROYECTOS DE PARQUES CON CRITERIOS DE ADAPTACIÓN AL CAMBIO CLIMÁTICO

Se mantuvo el avance de la fase de ejecución del contrato **LP-SEGD-002-2025**, orientado a la reconstrucción y mejoramiento de parques y espacios públicos estratégicos del Distrito. Como hito del periodo, el **Parque Centenario** alcanzó el **100 % de ejecución** y fue inaugurado mediante acto protocolario el **23 de diciembre de 2025**.





Transformación del espacio público 2026

En el marco del proyecto de “Recuperación del espacio público”, al 15 de febrero de 2026 se realizó la entrega oficial de:

- Parque de La Virgencita en Blas de Lezo.
- Parque del Reloj Floral.
- Parque Joaquín F. Vélez.





Programa Adaptación del Espacio público

al cambio climático

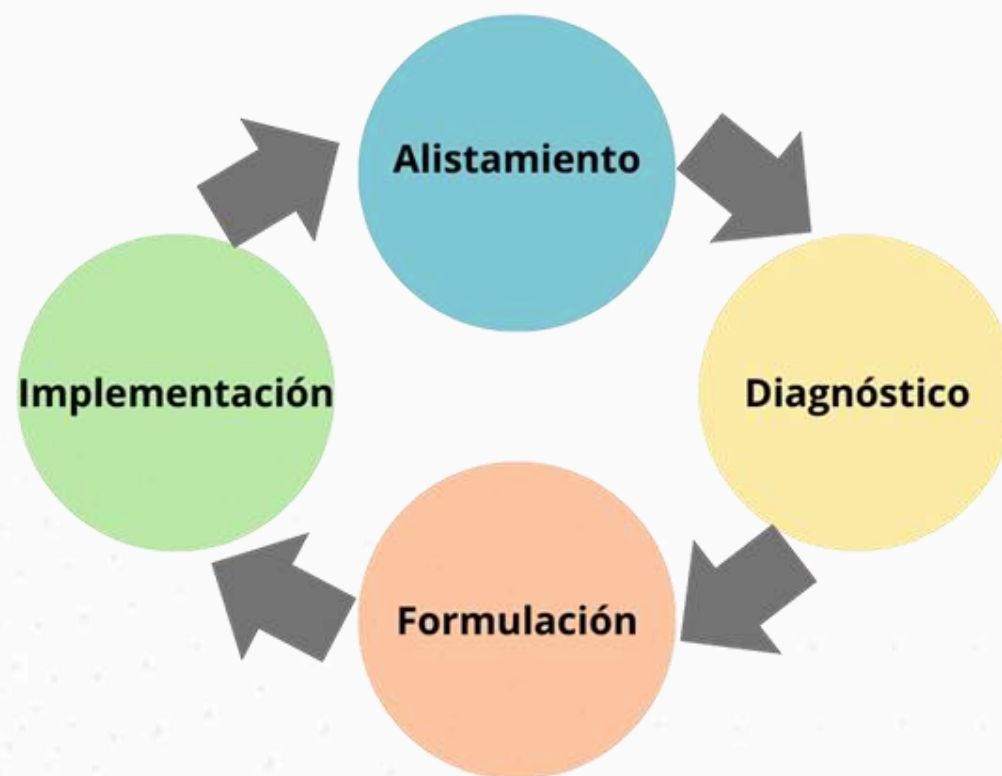


Indicador de producto	Meta del cuatrienio	Programado 2025	Programado 2026	Avance % año 2025	Avance % cuatrienio
Plan Integral de Parques y Zonas Verdes formulado e implementado	Formular e implementar un (1) Plan Integral de Parques y Zonas Verdes	0.25	0,34	0,19	0,41
Kilómetros de orillas mejorados para uso recreativo en caños, lagos y lagunas	Mejorar cinco (5) kilómetros de orillas para uso recreativo en caños, lagos y lagunas	1 KM	-	0,20	67,52

Programa: Adaptación del espacio público al cambio climático – **Proyecto:** Adecuación del espacio público al cambio climático en el Distrito de Cartagena de Indias.



Formular e Implementar un Plan Integral de parques y zonas verdes



Finalización de la fase de alistamiento y se inicia con el proceso precontractual.

Gerencia de
**Espacio Público y
Movilidad**



Recuperación y transformación del espacio público 2026

En el marco del Convenio Interadministrativo **N.º CD-SEGD-CONVINT-012-2025**, se adelantaron intervenciones paisajísticas en los siguientes puntos:

- Zona verde del sector El Pescador.
- Zona verde en los bajos del puente del barrio Crespo.
- Separador vial entre el Centro de Convenciones y el Hotel Four Seasons.
- Área de playa comprendida entre las calles 7-8 y 12-13 del barrio Castillogrande.





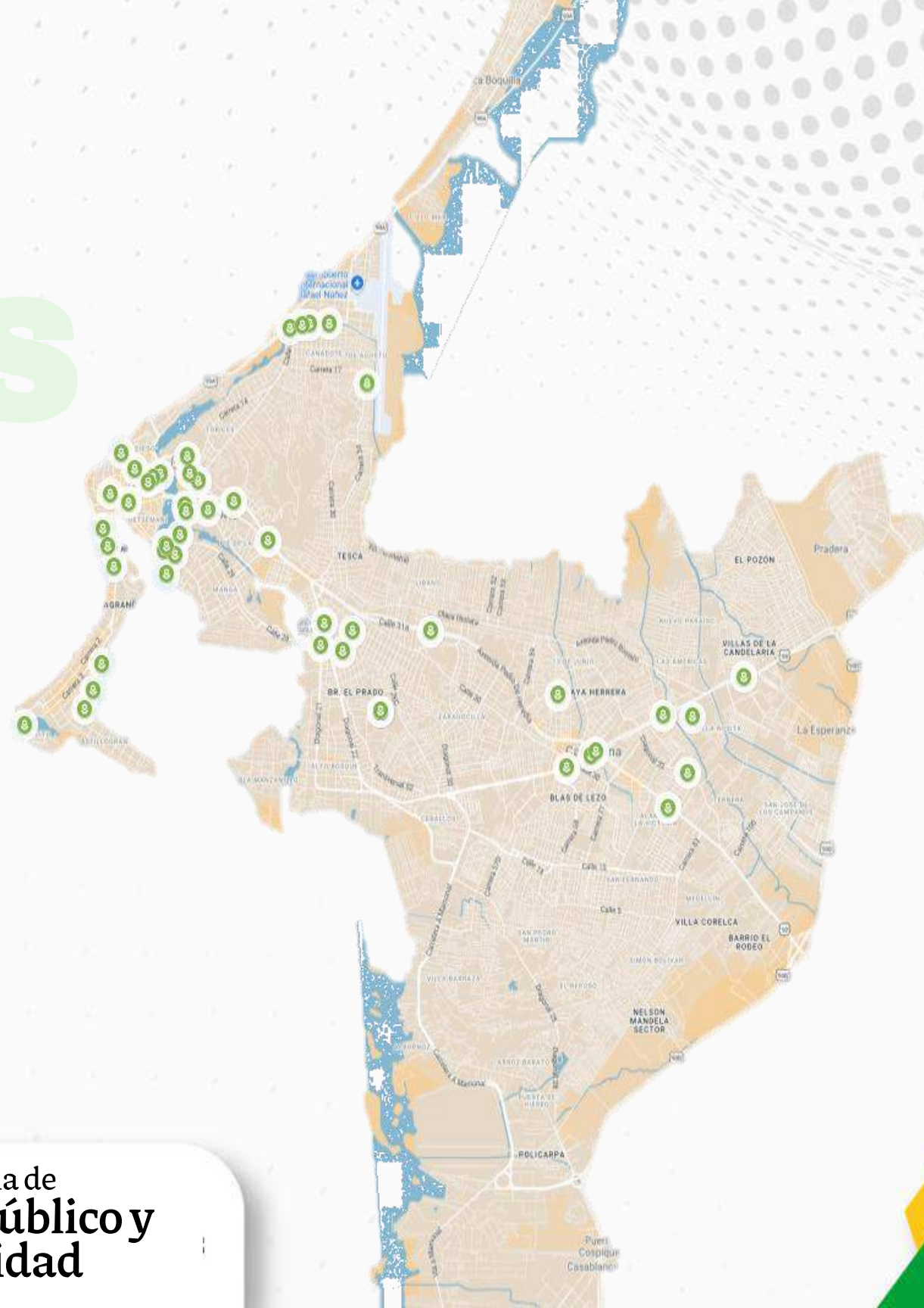
Alcaldía Mayor de
Cartagena de Indias

Parques adoptados

42.559,31

Total de m2 de espacios públicos en
mantenimiento constante

Gerencia de
Espacio Público y
Movilidad





Avances de Convenios de adopción

50

Convenios de adopción
publicados.

17

Convenios de adopción
pendientes por publicar.

Gerencia de
**Espacio Público y
Movilidad**





MEJORAR CINCO (5) KILÓMETROS DE ORILLAS PARA USO RECREATIVO EN CAÑOS, LAGOS Y LAGUNAS

300 metros lineales adecuados en la Ciénaga de La Virgen en Olaya Herrera sector, a través de jornadas de limpieza, mantenimiento y siembra.

- Participamos en la jornada **“Manos a la ruta”**.





Programa Sostenibilidad del Centro Histórico

de Cartagena de Indias



Indicador de producto	Meta del cuatrienio	Programado 2025	Programado 2026	Avance % año 2025	Avance % cuatrienio
Plan Especial de Movilidad y Peatonalización del Centro Histórico formulado e implementado	Formular e implementar un (1) Plan Especial de Movilidad y Peatonalización del Centro Histórico	0,25	0,23	0,37	0,37
Plazas, parques y plazoletas del Centro Histórico mejoradas	Mejorar quince (15) plazas, parques y plazoletas del Centro Histórico	5	3	3,00	3,00
Estudio de Capacidad de Carga del Espacio Público Patrimonial elaborado	Elaborar un (1) Estudio de Capacidad de Carga del Espacio Público Patrimonial	0,50	0,50	0,25	0,25
Cartilla del Espacio Público Patrimonial elaborada	Elaborar una (1) Cartilla del Espacio Público Patrimonial	0,50	0,50	0,25	0,25

Programa: Sostenibilidad del espacio público del Centro Histórico de Cartagena De Indias – **Proyecto:** Fortalecimiento y sostenibilidad del espacio público del Centro Histórico en el Distrito de Cartagena de Indias.

Gerencia de
**Espacio Público y
Movilidad**



Mejorar 15 plazas, parques, plazoletas del Centro Histórico

Durante este periodo se avanzó en la **estructuración técnica, jurídica y administrativa**, así como en la instalación de bolardos en las plazas de:

- Santo Domingo.
- La Aduana.
- Los Coches.
- San Pedro Claver.
- Proclamación.





Programa conexión entre el Castillo de San Felipe de Barajas

y su área de influencia para la recuperación del patrimonio arqueológico, material e inmaterial



Indicador de producto	Meta del cuatrienio	Programado 2025	Programado 2026	Avance % año 2025	Avance % cuatrienio
Espacios públicos rehabilitados que comunican el Centro Histórico y Castillo de San Felipe	Rehabilitar cuatro (4) espacios públicos que comunican el Centro Histórico y Castillo de San Felipe	2	1,7	1,30	1
Enlaces peatonales de cordón amurallado construidos	Construir dos (2) enlaces peatonales de cordón amurallado	0.75	1,00	0,23	0,23

Programa: Conexión entre el Castillo de San Felipe de Barajas y su área de influencia para la recuperación del patrimonio arqueológico, material e inmaterial
– **Proyecto:** Fortalecimiento de la Conexión entre el Castillo de San Felipe de Barajas y su área de influencia en el Distrito de Cartagena de Indias.



Alcaldía Mayor de
Cartagena de Indias

Rehabilitar cuatro espacios que comunican el Centro Histórico y el Castillo de San Felipe

Con corte al **11 de diciembre**, el **Parque Reloj Floral** y el **Parque Joaquín F. Vélez** registraron un **avance del 65 %**, consolidándose como dos espacios clave para el cumplimiento de esta meta. Finalizando obra y entrega protocolaria el día 11 de febrero de 2026.





Programa Movilidad ordenada, sostenible y amigable

con el medio ambiente en el espacio público



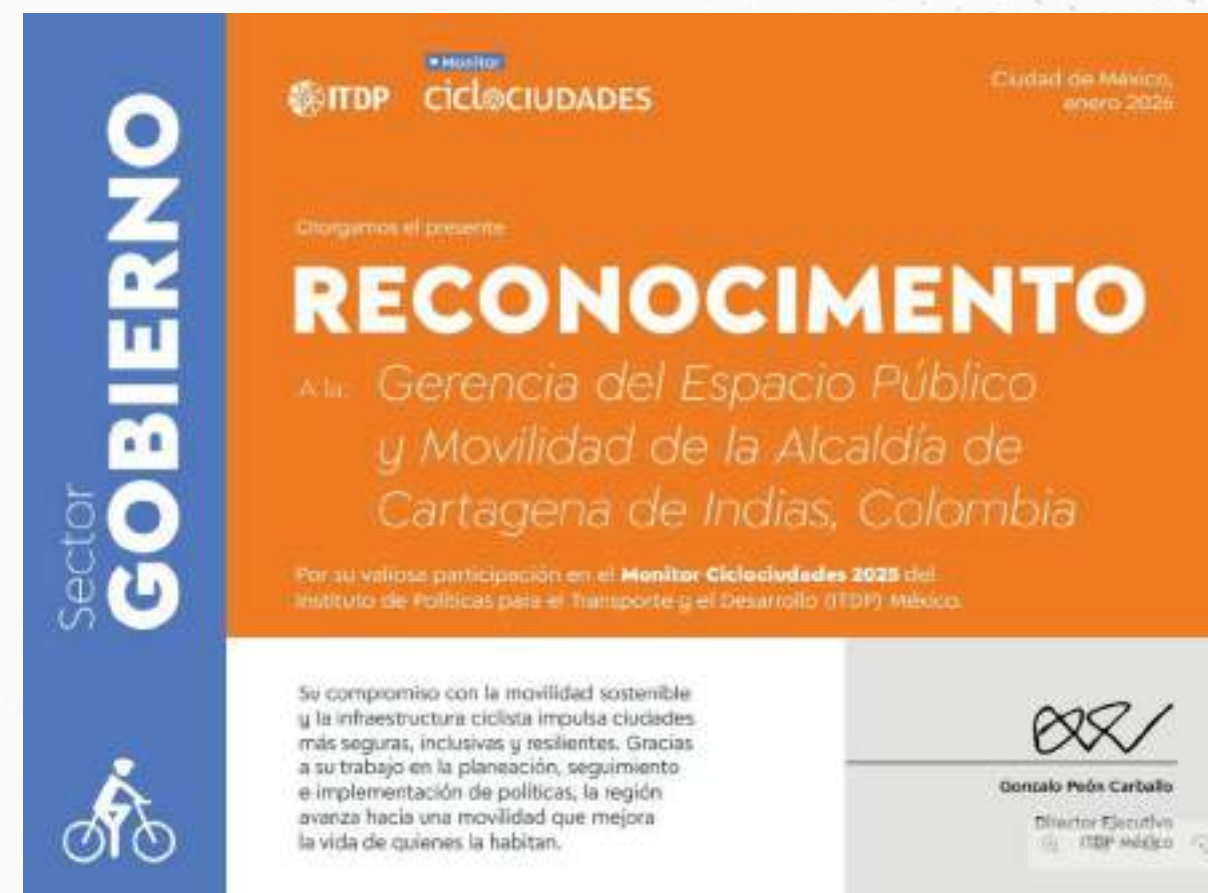
Indicador de producto	Meta del cuatrienio	Programado 2025	Programado 2026	Avance % año 2025	Avance % cuatrienio
Kilómetros de ciclorrutas diseñadas y demarcadas	Diseñar y demarcar veinte (20) kilómetros de ciclorrutas	4KM	9,75KM	0,25	0,25
Zonas de Estacionamiento Regulado (ZER) diseñadas y demarcadas	Diseñar y demarcar veinte (20) Zonas de Estacionamiento Regulado (ZER)	4KM	9,75KM	0,25	0,25

Programa: Movilidad ordenada, sostenible y amigable con el medio ambiente – **Proyecto:** Diseño de la movilidad ordenada, sostenible y amigable con el medio ambiente en el espacio público del Distrito de Cartagena De Indias.




Diseñar y demarcar veinte (20) Km de cicloruta

- Avance en la **depuración e integración en QGIS** de los trazados identificados, así como en el fortalecimiento de la base de datos espacial de la red ciclista existente
- Se mantuvieron como insumo los diagnósticos y fichas técnicas elaboradas de tramos como Anillo Vial – La Boquilla, Castillogrande y Manga.
- Reconocimiento por el compromiso con la movilidad sostenible y la infraestructura ciclística, en 2025 por el **Monitor Ciclociudades.**



Gerencia de
**Espacio Público y
Movilidad**

A woman with glasses and a white shirt is speaking at a clear podium outdoors. She is holding a microphone and gesturing with her right hand. The background shows trees and foliage. A large green triangular overlay is on the right side of the image, containing white geometric shapes. The text 'Ejecución Presupuestal 2025' is written in white on the green overlay. At the bottom of the image, there is a horizontal bar with green, yellow, and red segments.

Ejecución Presupuestal 2025



Ejecución Presupuestal del 15 de septiembre al 31 de diciembre de 2025

Nombre del Proyecto	Suma de Apropriación Inicial real	Disponibilidad (GDP)	Compromisos (RP)	Saldo Apropriación Presupuestal Proyectos	Porcentaje de Ejecución %
Recuperación y Transformación del Espacio Público en el Distrito de Cartagena de Indias	\$ 2.200.000.000	\$ 17.333.673.827	\$ 17.333.550.005	\$ 707.532.946	100%
Diseño y Generación de Espacios Públicos Revitalizados y Adaptados para Todos en el Distrito de Cartagena de Indias	\$ 1.436.306.640	\$ 14.382.229.139	\$ 13.479.046.420	\$ 32.071	94%
Adecuación del Espacio Público al Cambio Climático en el Distrito de Cartagena de Indias	\$ 3.300.000.000,00	\$ 2.000.000.000	\$ 1.976.460.000	\$ -	99%
Fortalecimiento y Sostenibilidad del Espacio Público del Centro Histórico en el Distrito de Cartagena de Indias	\$ 1.800.000.000	\$ 1.616.133.860	\$ 1.550.928.705	\$ 183.866.140	96%
Fortalecimiento de la Conexión entre el Castillo de San Felipe de Barajas y su Área de influencia en el Distrito de Cartagena de Indias	\$ 1.300.000.000,00	\$ 780.000.000	\$ 624.550.000	\$ -	80%
Diseño de la Movilidad Ordenada, Sostenible y Amigable con el Medio Ambiente en el Espacio Público del Distrito de Cartagena de Indias	\$ 1.300.000.000,00	\$ 780.000.000	\$ 725.416.666	\$ -	93%
TOTAL PRESUPUESTO 2025	\$ 11.336.306.640	\$ 36.892.036.826	\$ 35.689.951.796	\$ 891.431.158	94%



Relación ordenes prestación de servicios

Proyectos	Cantidad	Valor
Adecuación del Espacio Público al Cambio Climático en el Distrito de Cartagena de Indias	47	\$301.800.000
Diseño de la Movilidad Ordenada Sostenible y Amigable con el Medio Ambiente en el Espacio Público del Distrito de Cartagena de Indias	17	\$105.200.000
Diseño y Generación de Espacios Públicos Revitalizados y Adaptados para Todos en el Distrito de Cartagena de Indias	39	\$243.600.000
Fortalecimiento de la Conexión entre el Castillo de San Felipe de Barajas y su Área de Influencia en el Distrito de Cartagena de Indias	39	\$223.700.000
Fortalecimiento y Sostenibilidad del Espacio Público del Centro Histórico en el Distrito de Cartagena de Indias	39	\$224.000.000
Recuperación y Transformación del Espacio Público en el Distrito de Cartagena de Indias	23	\$155.000.000
Total	204	\$1.253.300.000



Ejecución Presupuestal

1 de enero al 15 de febrero de 2026



Ejecución Presupuestal del 1 de enero al 15 de febrero de 2026

Nombre del Proyecto	Suma de Apropiación Inicial definitiva	Disponibilidad (CDP)	Compromisos (RP)	Saldo Apropiación Presupuestal Proyectos	Porcentaje de Ejecución %
Recuperación y Transformación del Espacio Público en el Distrito de Cartagena de Indias	\$ 5.584.997.921	\$ 4.979.669.147	\$ 3.451.599.992	\$ 605.328.774	69%
Diseño y Generación de Espacios Públicos Revitalizados y Adaptados para Todos en el Distrito de Cartagena de Indias	\$ 1.032.734.004	\$ 678.000.000	\$ 410.400.000	\$ 354.734.004	61%
Adecuación del Espacio Público al Cambio Climático en el Distrito de Cartagena de Indias	\$ 850.000.000	\$ 571.800.000	\$ 397.800.000	\$ 278.200.000	70%
Fortalecimiento y Sostenibilidad del Espacio Público del Centro Histórico en el Distrito de Cartagena de Indias	\$ 2.100.000.000	\$ 2.039.247.476	\$ 931.800.000	\$ 60.752.524	46%
Fortalecimiento de la Conexión entre el Castillo de San Felipe de Barajas y su Área de influencia en el Distrito de Cartagena de Indias	\$ 1.800.000.000	\$ 1.176.600.000	\$ 726.400.000	\$ 623.400.000	62%
Diseño de la Movilidad Ordenada, Sostenible y Amigable con el Medio Ambiente en el Espacio Público del Distrito de Cartagena de Indias	\$ 500.000.000	\$ 500.000.000	\$ 222.600.000	\$ -	45%
Implementación de la estrategia "Yo Me Formalizo con Espacio Público" en Cartagena de Indias	\$ 200.000.000	\$ -	\$ -	\$ 200.000.000	0%
Implementación del plan "Bazurto 360" formalización de ocupantes del espacio público en Cartagena de Indias	\$ 1	\$ -	\$ -	\$ 1	0%
Recuperación y revitalización del Espacio Público en los Bordes de Costa de cuerpos de Agua en Cartagena de Indias	\$ 1	\$ -	\$ -	\$ 1	0%
	\$ 12.067.731.927	\$ 9.945.316.624	\$ 6.140.599.992	\$ 1.922.415.301	39%



Relación ordenes prestación de servicios

Proyectos	Cantidad	Valor
Adecuación del Espacio Público al Cambio Climático en el Distrito de Cartagena de Indias	17	\$397.800.000
Diseño de la Movilidad Ordenada Sostenible y Amigable con el Medio Ambiente en el Espacio Público del Distrito de Cartagena de Indias	10	\$222.600.000
Diseño y Generación de Espacios Públicos Revitalizados y Adaptados para Todos en el Distrito de Cartagena de Indias	21	\$428.400.000
Fortalecimiento de la Conexión entre el Castillo de San Felipe de Barajas y su Área de Influencia en el Distrito de Cartagena de Indias	26	\$726.400.000
Fortalecimiento y Sostenibilidad del Espacio Público del Centro Histórico en el Distrito de Cartagena de Indias	44	\$931.800.000
Recuperación y Transformación del Espacio Público en el Distrito de Cartagena de Indias	134	\$2.640.200.000
Total	253	\$5.380.020.000



Relación de contratos entre el 15 de septiembre de 2025 al 15 de febrero de 2026

PROCESO DE CONTRATACION	OBJETO	MODALIDAD	VALOR
CD-SEGD-CONVASO-003-2025	AUNAR ESFUERZOS ENTRE LAS PARTES CON EL FIN DE ACTUALIZAR LA POLÍTICA PÚBLICA DE ESPACIO PÚBLICO PARA EL DESARROLLO SOSTENIBLE Y SUSTENTABLE DEL MISMO, BAJO PARAMETROS DE EQUIDAD, RESPETO Y LEGALIDAD EN LOS AMBITOS POLÍTICOS, ECONÓMICOS, CULTURALES, SOCIALES, TECNOLÓGICAS, AMBIENTALES Y LEGALES DEL TERRITORIO COMO EJE DE INTEGRACIÓN DEL DISTRITO TURISTICO Y CULTURAL DE CARTAGENA DE INDIAS 2024-2036.	CONVENIO ASOCIACION	\$737.953.212 (Valor aporte Distrito \$516.567.248 : valor aporte cooperante \$221.385.964)
CD-SEGD-CONVINT-012-2025	AUNAR ESFUERZOS TÉCNICOS, ADMINISTRATIVOS, HUMANOS Y FINANCIEROS QUE PERMITAN LA RECUPERACIÓN, REVITALIZACIÓN Y CONSERVACIÓN DE LAS ÁREAS VERDES DEL ESPACIO PÚBLICO, EN EL MARCO DEL PROYECTO DE RECUPERACIÓN Y TRANSFORMACIÓN DEL ESPACIO PÚBLICO EN EL DISTRITO DE CARTAGENA DE INDIAS	CONVENIO INTERADMINISTRATIVO	\$1744363884,45
CD-DAAL-ARR-057-2026	ARRENDAMIENTO DE BODEGA PARA EL ALMACENAMIENTO Y CUSTODIA DE BIENES INCAUTADOS DENTRO DE LOS OPERATIVOS REALIZADOS POR LA GERENCIA DE ESPACIO PÚBLICO Y MOVILIDAD EN EL MARCO DEL PROYECTO DE RECUPERACIÓN Y TRANSFORMACIÓN DEL ESPACIO PÚBLICO DEL DISTRITO DE CARTAGENA DE INDIAS	CONTRATACION DIRECTA	\$327,600,000
CD-DAAL-ARR-047-2026	CONTRATAR EL ARRENDAMIENTO DE UN BIEN INMUEBLE DENOMINADO CAMINO REAL 31 A LOCALIZADO EN EL BARRIO EL ESPINAL KR.14 N°31A-15 CON REF. CATASTRAL N°01-02-0139-0004-000 Y MATRÍCULA INMOBILIARIA N°060-305801 CON DESTINO AL FUNCIONAMIENTO DE LA OFICINAS DE LA DIRECCIÓN ADMINISTRATIVA DE TRÁNSITO Y TRANSPORTE - DATT Y LA GERENCIA DE ESPACIO PÚBLICO Y MOVILIDAD - GEPM	CONTRATACION DIRECTA	\$1.043.643.117 (Valor aportado por la GEPM: \$497.000.004)



Gerencia de
**Espacio Público y
Movilidad**

