



Gerencia de  
**Espacio Público y  
Movilidad**

# GERENCIA DE ESPACIO PÚBLICO Y MOVILIDAD

Distrito de Cartagena de Indias | 2026



Gerencia de  
**Espacio Público y  
Movilidad**

# PROGRAMA DE FOMENTO EMPRESARIAL Y DESARROLLO SOSTENIBLE





# Proyecto de fomento empresarial

# 20%

De avance en la formulación de un plan de  
intervención y monitoreo para el  
acompañamiento






Gerencia de  
**Espacio Público y  
Movilidad**

# PROGRAMA DE RECUPERACIÓN Y TRANSFORMACIÓN DEL ESPACIO PÚBLICO





**77%**


De avance en la meta “Recuperar y mantener ciento ochenta y cinco mil (185.000) metros cuadrados de espacios públicos”.

**8%**

De avance en la meta “Presentar doscientas (200) querellas para la recuperación del espacio público en Cartagena”.

**0%**


De avance en la meta “Habilitar once mil (11.000) metros cuadrados de espacio público nuevos para el aprovechamiento económico”.



# Restitución y recuperación del espacio público

Operativos de control





**607.07 m<sup>2</sup>** de espacio público recuperado en cumplimiento de las órdenes impartidas por las Inspecciones de Policía.

Espacios recuperados en los barrios: 20 de julio, 13 de junio (Urb. Chapacua) y Chambacú (sector Pesebreras).

# Recuperación



# Intervención del Canal de Chiamarúa




Se atendieron dos puntos críticos ubicados en los sectores Minuto de Dios y La Unión en el barrio El Pozón.




En jornadas posteriores se realizó el retiro de residuos sólidos y limpieza general del área.



Con aliados y una estrategia de urbanismo táctico se ha creado una zona para el esparcimiento y recreación de los habitantes del sector, que incluye mobiliario infantil.





# Revitalización del espacio público



**Febrero**

**6662.29 m<sup>2</sup>**



**Marzo**

**19.984,63 m<sup>2</sup>**



**Abril**


**1.487 m<sup>2</sup>**



**Mayo**

**17.057,38 m<sup>2</sup>**



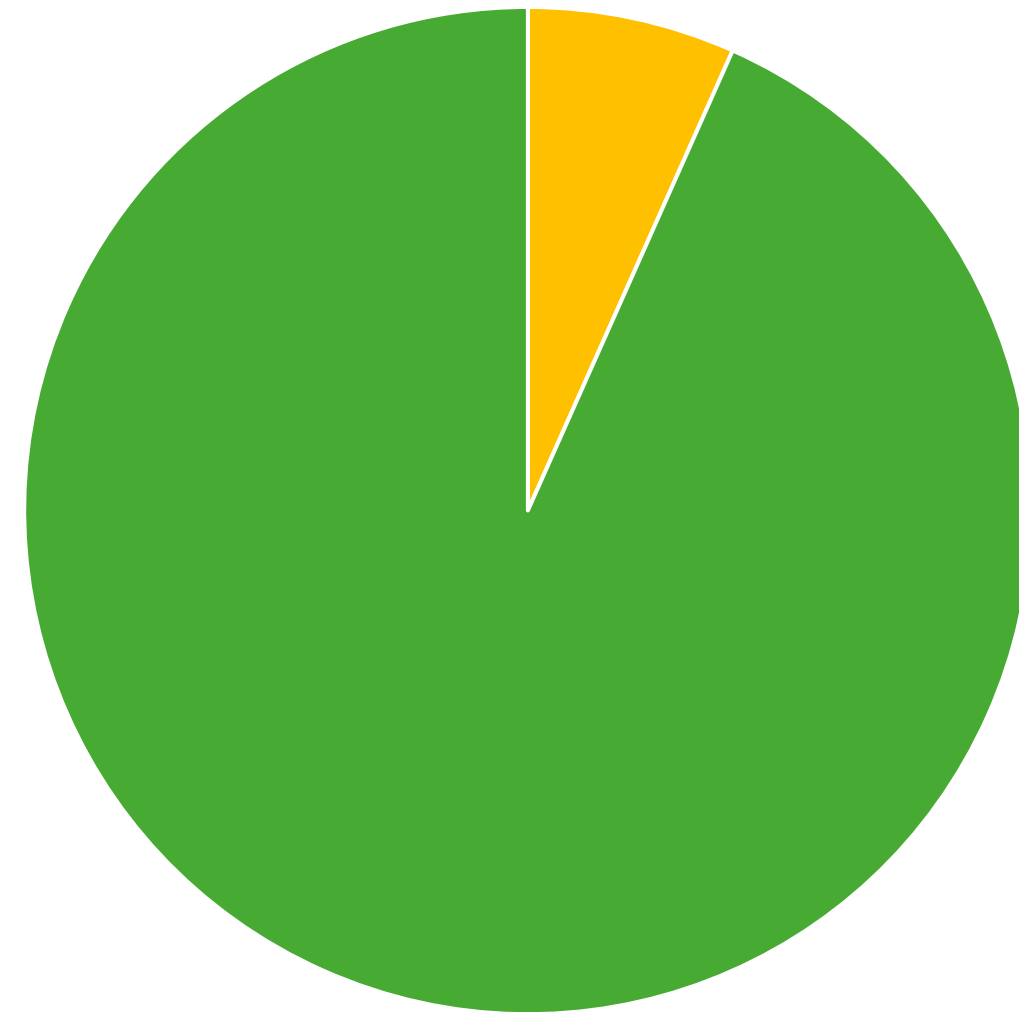


# Querellas presentadas

30

Querellas presentadas a la fecha por la Gerencia de Espacio Público y Movilidad antes las Inspecciones de Policía de Cartagena.

Número de querellas presentadas por localidad




■ Localidad 1 ■ Localidad 2





Gerencia de  
**Espacio Público y  
Movilidad**

# **PROGRAMA GENERACIÓN DE ESPACIOS PÚBLICOS REVITALIZADOS Y ADAPTADOS**



**8%**


De avance en la meta “Diseñar diez mil (10.000) metros lineales de senderos peatonales”.

**26%**

De avance en la meta “Diseñar y construir seis (6) megaproyectos de parques con criterios de adaptación al cambio climático”



# Diseñar diez mil (10.000) metros lineales de senderos peatonales




- 01.** En marzo se realizó una reunión técnica para revisar los senderos previamente seleccionados e identificar sus requerimientos
- 02.** Durante abril, finalizó la planeación presupuestal de los parques del megaproyecto No. 3

- 03.** Se avanzó también en la elaboración del anexo técnico, incluyendo la descripción de las intervenciones, la caracterización de cada espacio, las memorias de cantidades y la estimación de costos.

# Senderos





# Megaproyectos

## DISEÑAR Y CONSTRUIR SEIS (6) MEGAPROYECTOS DE PARQUES CON CRITERIOS DE ADAPTACIÓN AL CAMBIO CLIMÁTICO



**30 de abril**

**80% de  
ejecución**



**7 de mayo**

**87% de  
ejecución**



**14 de mayo**


**89% de  
ejecución**





Gerencia de  
**Espacio Público y  
Movilidad**

# PROGRAMA ADAPTACIÓN DEL ESPACIO PÚBLICO AL CAMBIO CLIMÁTICO



0,34

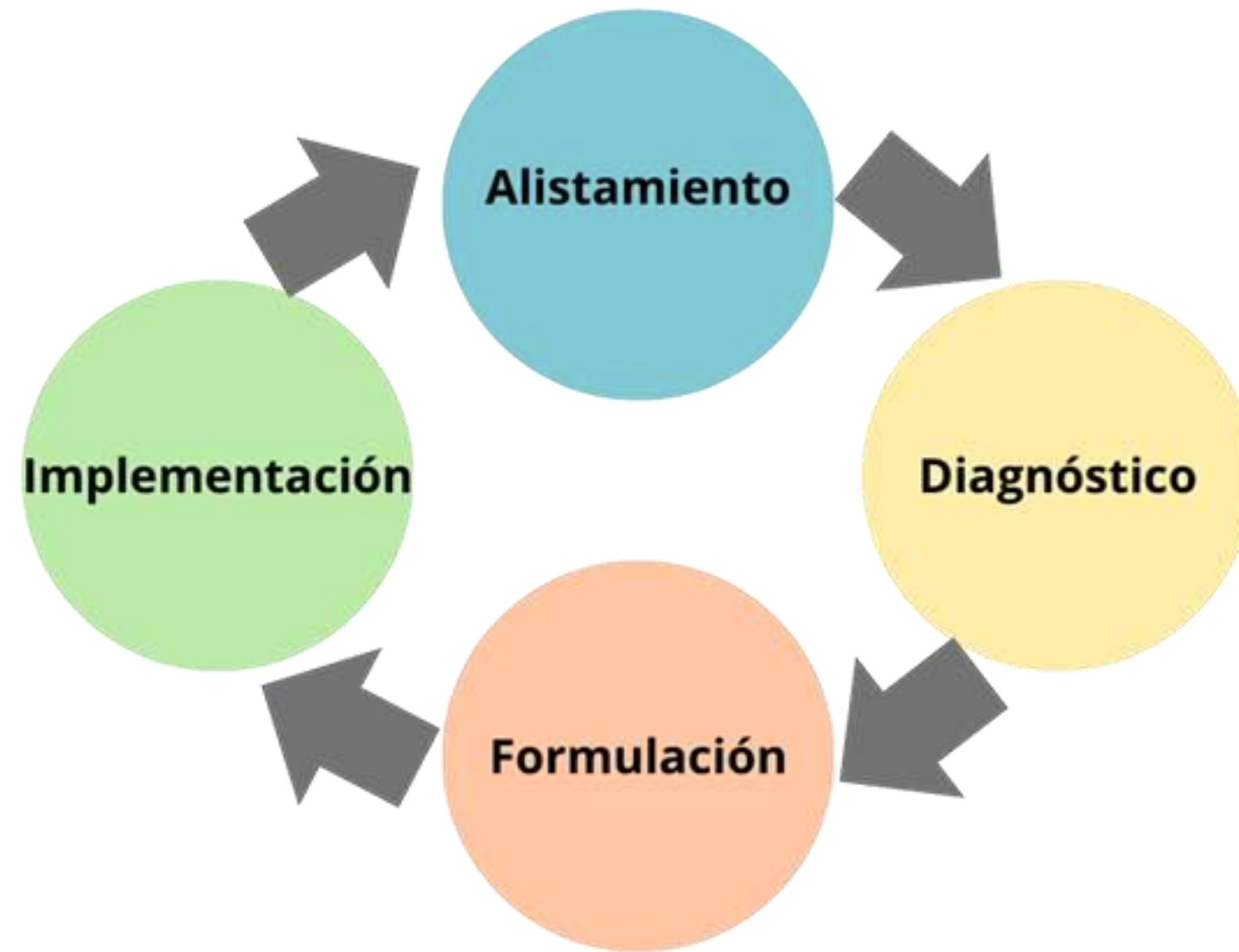
Programado para el 2026 en relación a la meta “Formular e implementar un (1) Plan Integral de Parques y Zonas Verdes”.

2

Programado para el 2026 en relación a la meta “Mejorar cinco (5) kilómetros de orillas para uso recreativo en caños, lagos y lagunas”.



# Formular e implementar un Plan Integral de Parques y Zonas Verdes




Finalización de la fase de alistamiento y se inicia con el proceso precontractual.






# Intervención del Canal de Chiamarúa




**Canal Chiamarúa:** en articulación con Fundación Grupo Social, Pacaribe y entidades distritales **se ha intervenido dos puntos críticos** (sector La Unión y Minuto de Dios) de la ronda hídrica de este canal.



**Ciénaga de Las Quintas:** realizó labores de limpieza y recuperación ambiental, **recolectando aproximadamente 1,5 toneladas** de residuos sólidos en un área lineal de 30 m




**Laguna El Cabrero:** Participación en la actividad del Día de la Tierra, donde **se intervinieron aproximadamente 19,26 m<sup>2</sup>** y se logró la recolección de cerca de una (1) tonelada de residuos sólidos





Gerencia de  
**Espacio Público y  
Movilidad**

# **PROGRAMA SOSTENIBILIDAD DEL CENTRO HISTÓRICO DE CARTAGENA DE INDIAS**



0.23

Programado para el 2026 en relación a la meta “Formular e implementar un (1) Plan Especial de Movilidad y Peatonalización del Centro Histórico”.

3

Programado para el 2026 en relación a la meta “Mejorar quince (15) plazas, parques y plazoletas del Centro Histórico”.

0,5

Programado para el 2026 en relación a la meta “Elaborar un (1) Estudio de Capacidad de Carga del Espacio Público Patrimonial”.

0,5

Programado para el 2026 en relación a la meta “Elaborar una (1) Cartilla del Espacio Público Patrimonial”.



# Mejorar 15 plazas, parques, plazoletas del Centro Histórico

Se mejoraron espacios mediante la renovación de mobiliario urbano (**bolardos**). Asimismo, presentaron avances asociados a la **ejecución física** las siguientes plazas:

- Santo Domingo.
- La Aduana.
- Los Coches.
- San Pedro Claver.
- Plaza de La Proclamación






Gerencia de  
**Espacio Público y  
Movilidad**

# **PROGRAMA CONEXIÓN ENTRE EL CASTILLO DE SAN FELIPE DE BARAJAS**

**Y SU ÁREA DE INFLUENCIA PARA LA RECUPERACIÓN  
DEL PATRIMONIO ARQUEOLÓGICO, MATERIAL E  
INMATERIAL**



**41%**

De avance en la meta “Rehabilitar cuatro (4) espacios públicos que comunican el Centro Histórico y Castillo de San Felipe”.

**0%**

De avance en la meta “Construir dos (2) enlaces peatonales de cordón amurallado”.



# Rehabilitar cuatro espacios que comunican el Centro Histórico y el Castillo de San Felipe




Se han realizado acercamientos con el sector privado para la creación de alianzas que permitan fortalecer la meta propuesta.



Gerencia de  
**Espacio Público y  
Movilidad**

# **PROGRAMA MOVILIDAD SOSTENIBLE Y AMIGABLE**

**CON EL MEDIO AMBIENTE Y EL ESPACIO PÚBLICO**



**9,75**

Programado para el 2026 en relación a la meta “Diseñar y demarcar veinte (20) kilómetros de ciclorrutas”.

**9,75**

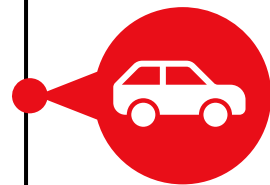
Programado para el 2026 en relación a la meta “Diseñar y demarcar veinte (20) Zonas de Estacionamiento Regulado (ZER)”.




# Diseñar y demarcar veinte Zonas de Estacionamiento Regulado (ZER)



Se incorporó la trazabilidad de la Mesa ZER del 31 de marzo de 2026, donde se definieron acciones para la implementación del modelo, incluyendo zonas piloto, criterios técnicos de delimitación y seguimiento institucional.



Se avanzó en la caracterización de personas vinculadas al cuidado informal de vehículos, la definición de zonas para levantamientos técnicos y la programación de recorridos conjuntos entre la GEPM y el DATT.





Gerencia de  
**Espacio Público y  
Movilidad**

# EJECUCIÓN PRESUPUESTAL

DEL 15 DE FEBRERO AL 15 DE MAYO DE 2025





# Relación ordenes prestación de servicios


Proyectos	Cantidad	Valor
Adecuación del Espacio Público al Cambio Climático en el Distrito de Cartagena de Indias	17	\$397.800.000
Diseño de la Movilidad Ordenada Sostenible y Amigable con el Medio Ambiente en el Espacio Público del Distrito de Cartagena de Indias	10	\$222.600.000
Diseño y Generación de Espacios Públicos Revitalizados y Adaptados para Todos en el Distrito de Cartagena de Indias	21	\$428.400.000
Fortalecimiento de la Conexión entre el Castillo de San Felipe de Barajas y su Área de Influencia en el Distrito de Cartagena de Indias	26	\$726.400.000
Fortalecimiento y Sostenibilidad del Espacio Público del Centro Histórico en el Distrito de Cartagena de Indias	44	\$931.800.000
Recuperación y Transformación del Espacio Público en el Distrito de Cartagena de Indias	134	\$2.640.200.000
<b>Total</b>	<b>253</b>	<b>\$5.380.020.000</b>



Rubro	Descripción Rubro	BPIN	Apropiación Inicial	Adición	Crédito	Contra Crédito	Apropiación Definitiva	Certificado	Comprometido	Aprop. por Certificar	% de Ejecución
2.3.3602.1300.202500000043140	IMPLEMENTACIÓN DE LA ESTRATEGIA "YO ME FORMALIZO CON ESPACIO PÚBLICO" EN CARTAGENA DE INDIAS	202500000043140	\$ 200.000.000,00	\$ -	\$ -	\$ 200.000.000,00	\$ -	\$ -	\$ -	\$ -	0%
2.3.3602.1300.202500000043158	IMPLEMENTACIÓN DEL PLAN "BAZURTO 360" FORMALIZACIÓN DE OCUPANTES DEL ESPACIO PÚBLICO EN CARTAGENA DE INDIAS	202500000043158	\$ 1,00	\$ -	\$ -	\$ -	\$ 1,00	\$ -	\$ -	\$ 1,00	0%
2.3.4002.1400.2024130010189	FORTALECIMIENTO Y SOSTENIBILIDAD DEL ESPACIO PUBLICO DEL CENTRO HISTORICO EN EL DISTRITO DE CARTAGENA DE INDIAS	2024130010189	\$ 2.100.000.000,00	\$ 1.980.300.856,87	\$ -	\$ 60.752.523,55	\$ 4.019.548.333,32	\$ 2.039.247.476,45	\$ 1.499.247.476,45	\$ 1.980.300.856,87	74%
2.3.4002.1400.2024130010190	DISEÑO Y GENERACION DE ESPACIOS PUBLICOS REVITALIZADOS Y ADAPTADOS PARA TODOS EN EL DISTRITO DE CARTAGENA DE INDIAS	2024130010190	\$ 1.032.734.004,00	\$ -	\$ 7.026.000.000,00	\$ 354.734.003,00	\$ 7.704.000.001,00	\$ 7.700.625.039,34	\$ 7.451.025.039,34	\$ 3.374.961,66	97%
2.3.4002.1400.2024130010194	RECUPERACION Y TRANSFORMACION DEL ESPACIO PUBLICO EN EL DISTRITO DE CARTAGENA DE INDIAS	2024130010194	\$ 5.584.997.921,00	\$ 568.509.057,37	\$ -	\$ 366.399.999,00	\$ 5.787.106.979,37	\$ 4.579.669.147,07	\$ 3.746.869.147,00	\$ 1.207.437.832,30	82%
2.3.4002.1400.2024130010201	ADECUACION DEL ESPACIO PUBLICO AL CAMBIO CLIMATICO EN EL DISTRITO DE CARTAGENA DE INDIAS	2024130010201	\$ 850.000.000,00	\$ -	\$ -	\$ 278.200.000,00	\$ 571.800.000,00	\$ 571.800.000,00	\$ 397.800.000,00	\$ -	70%
2.3.4002.1400.2024130010202	DISEÑO DE LA MOVILIDAD ORDENADA, SOSTENIBLE Y AMIGABLE CON EL MEDIO AMBIENTE EN EL ESPACIO PUBLICO DEL DISTRITO DE CARTAGENA DE INDIAS	2024130010202	\$ 500.000.000,00	\$ -	\$ -	\$ -	\$ 500.000.000,00	\$ 500.000.000,00	\$ 390.200.000,00	\$ -	78%
2.3.4002.1400.2024130010211	FORTALECIMIENTO DE LA CONEXION ENTRE EL CASTILLO DE SAN FELIPE DE BARAJAS Y SU AREA DE INFLUENCIA EN EL DISTRITO DE CARTAGENA DE INDIAS	2024130010211	\$ 1.800.000.000,00	\$ -	\$ -	\$ 623.400.000,00	\$ 1.176.600.000,00	\$ 1.176.600.000,00	\$ 726.400.000,00	\$ -	62%
2.3.4002.1400.202500000044429	RECUPERACIÓN Y REVITALIZACIÓN DEL ESPACIO PÚBLICO EN LOS BORDES DE COSTA DE CUERPOS DE AGUA EN CARTAGENA DE INDIAS	202500000044429	\$ 1,00	\$ -	\$ -	\$ -	\$ 1,00	\$ -	\$ -	\$ 1,00	0%
<b>TOTAL, VALOR EJECUCIÓN PROYECTOS GEPM</b>			<b>\$ 12.067.731.927,00</b>	<b>\$ 2.548.809.914,24</b>	<b>\$ 7.026.000.000,00</b>	<b>\$ 1.883.486.525,55</b>	<b>\$ 19.759.055.315,69</b>	<b>\$ 16.567.941.662,86</b>	<b>\$ 14.211.541.662,79</b>	<b>\$ 3.191.113.652,83</b>	<b>51%</b>



Gerencia de  
**Espacio Público y  
Movilidad**



Gerencia de  
**Espacio Público y  
Movilidad**

